

## Baggrund og formål

Fælleskommunalt kortsamarbejde dannet i 1998 af 35 kommuner. Interessenter pt. alle 12 komm. i gl. Vestsjælland Amt (3 udmeldinger pr 2010).

Organisering: §60-driftselskab, overdraget ansvar og kompetencer vedr. kortlægning (= "særkommune" & offentlig myndighed: Stort område, men begrænsede opgaver og kompetence)

Opgaver jf. interessentkontrakten:

- Etablering/indkøb, kvalitetskontrol, distribution, opbevaring og salg til 3. part af kommunernes tekniske kort. NB: GKØ ejer ikke kort.
- Politisk baseret organisation med det formål at skabe opmærksomhed på området.
- Fælles talerør i nationale forsamlinger mv. (KMS, Ledningsejere, FOTdanmark?).
- Videnscenter med råd og vejledning til kommunerne.
- NB: Juridisk enhed = kontraktholder. – Velegnet til Lokal FOT!

## Bemanding & Økonomi

### Bemanding:

- Selskab uden ansatte med Geodata Danmark som operatør (sekretariat, regnskab og div. faglig ydelser) og indkøb af kort mm. vha. alm. udbud. – dvs. fleksibel bemanding med 0-5 "ansatte" med forskellig faglig baggrund.

### Økonomi:

- Indskud og mindre akkumuleret egenkapital.
- Omsætning : ca. 5 mio. kr. pr år.
- Direkte udgifter til køb kort betales af kommuner.
- Indirekte udgifter (udbud, kontrol, osv,) sekretariat, bestyrelse, database, fælles WEB-GIS, hjemmeside betales af indtægter fra 3-part.

## FOT og GKØ?

### **FOT-samarbejdet – et samarbejde om et offentligt geografisk administrationsgrundlag**

#### **1. Formål**

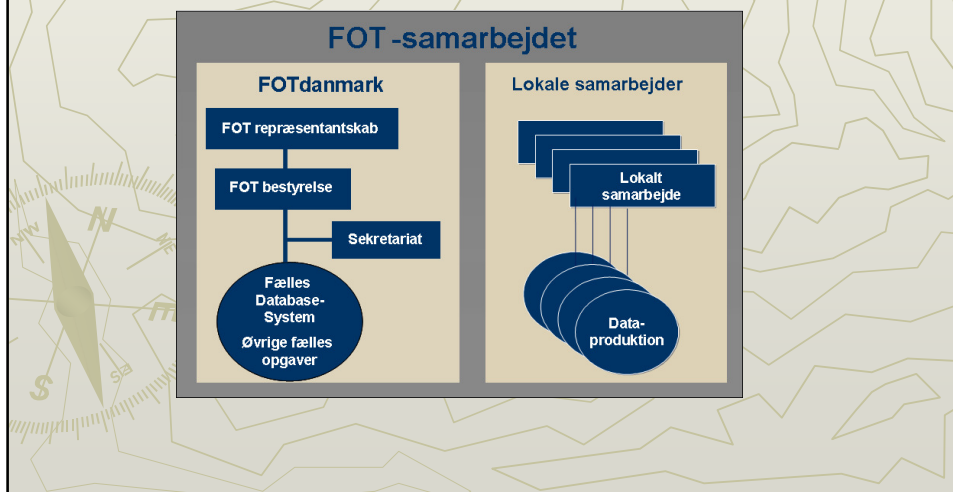
Kommunerne og KMS etablerer FOT-samarbejdet med henblik på at skabe den tekniske og topografiske del af et fælles geografisk administrationsgrundlag målrettet offentlig forvaltning.

Samarbejdet omfatter

- Etableringen af en fælles, standardiseret og opdateret samling af tekniske og topografiske objekter, der kan indgå i det geografiske administrationsgrundlag med henblik på anvendelse på tværs af myndigheder og sektorer. Data i denne sammenhæng benævnes FOT-data.
- En samlet opgavevaretagelse, der sikrer, at etablering og opdatering af FOT-data gøres bedre og billigere.
- En effektiv tilgang til administrationsgrundlaget ved opbygning af et fælles og tidssvarende system til administration, lagring og til simpel formidling af FOT-data.
- En fælles specifikation, der sikrer, at FOT-data er tidssvarende specificeret.

## Grundkort Øst og FOT

Grundkort Øst i det Lokale FOTsamarbejde ?



## 10-årseftersyn af Grundkort Øst

**Nye opgaver og ny organisering efter kommunalreform og FOT.**

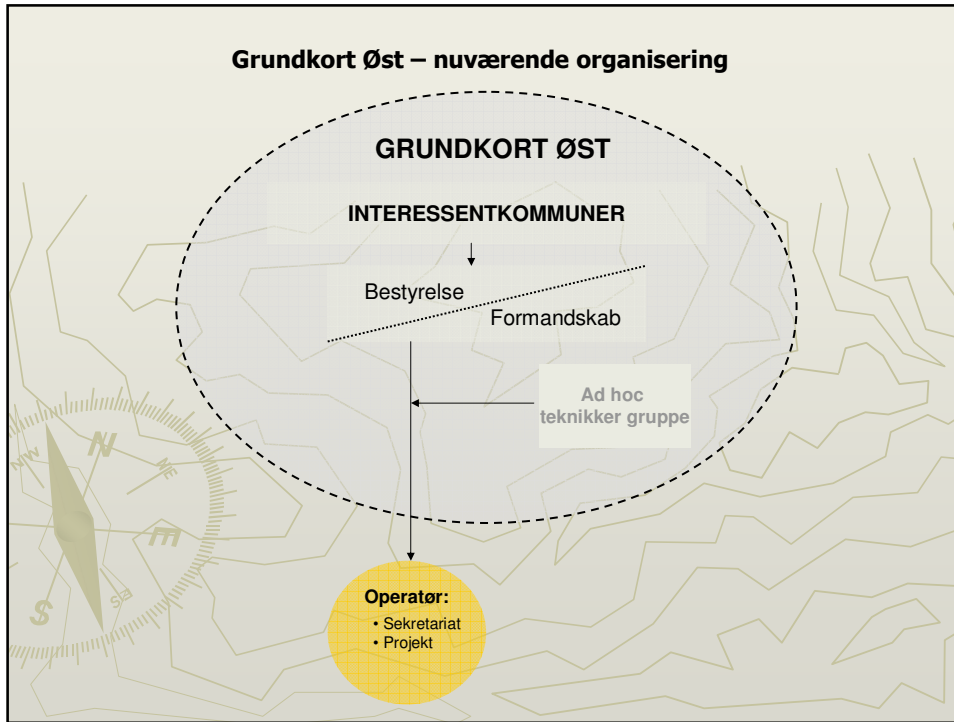
Grundkort Øst er blevet kritiseret for en lukket organisering.

- Manglende medejerskab (ingen formel tilknytning til embedsverden).
- Lukket konstruktion (alle omgaver til Geodata Danmark).
- =Beslutning om ny organisering (uafhængig af FOT).

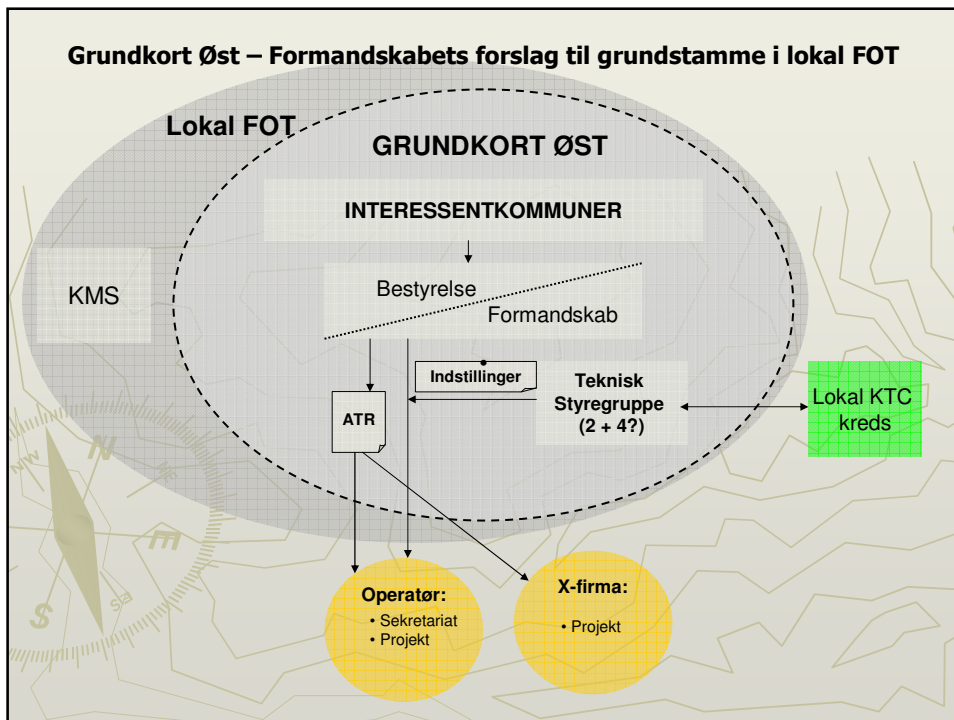
To initiativer i samme område om kortlægning!

- Hvem gør hvad og hvordan?
- Debatoplæg med 4 senarier (findes på [www.gkø.dk](http://www.gkø.dk))
- Kommunerunde til alle 15 med fællesdrøftelse med politikere, områdedirektør og GIS-tekniker.

### Grundkort Øst – nuværende organisering



### Grundkort Øst – Formandskabets forslag til grundstamme i lokal FOT



## Grundkort Øst – Fremtidige opgaver & organisering?

### 4 senarier:

- Grundkort Øst som basis "geodataholder" (GKØ+)
- Kommunerepræsentant i lokal FOT (GKØ)
- Underentreprenør til ny lokal FOT organisation (GKØ=Geodata Danmark?)
- eller helt lukkes (-GKØ)

## Afsluttende bemærkninger

- FOT: Grundkort Øst er positive, men tør vi og hænger økonomi sammen og hvem/hvordan?
- Hvornår: 2009, 2010 ?
- Status for FOT produktion i DK:
  - FOT er et højrisikoprojekt ! – er vi for ambitiøse med indhold (standarden) og fuldstændighed (fordærlig vare) eller er det outsourcing der er problemet?
- Regionale kortcentre: Er det klogt at nedlægge – Er det nok med KMS og den enkelte kommune?